
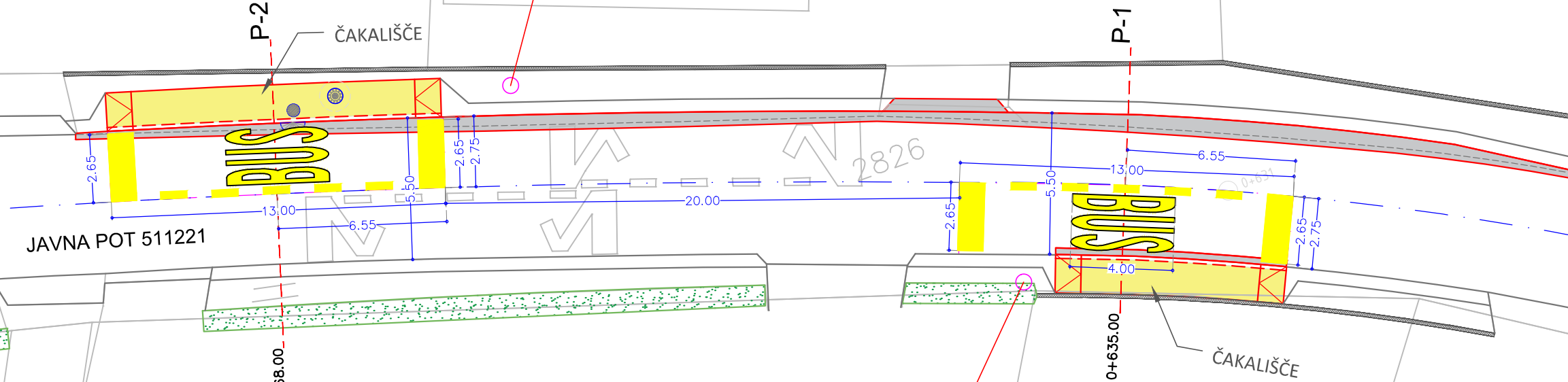



2423 OBSTOJEČI ZNAKI SE PRESTAVIJO NA NOVO LOKACIJO.



0.659 DE








0.639 LE



OBSTOJEČI ZNAKI SE PRESTAVIJO NA NOVO LOKACIJO.

### TABELARIČNI PRIKAZ PROMETNE SIGNALIZACIJE IN OPREME NA JP 511221

STACIONAŽA PROFIL LEGA	DIMENZIJA	REFLEKS- TNOST	SKICA	VIŠINA OD TAL	DOLŽINA STEBRA	OPOMBA
km 0+659 DE	600/600 mm			225 cm	480 cm	Obstoječi znaki se prestavi- jo na nove lokacije
	600/600 mm					
	fi 600 mm					
km 0+639 LE	600/600 mm			225 cm	420 cm	Obstoječi znaki se prestavi- jo na nove lokacije
	600/600 mm					



SI-041-754-758  
www.aspa-ing.si  
PROJEKTIRANJE, NADZOR, IZDELAVA  
NAČRTOV, GRADBEVNIH KONSTRUKCIJ,  
VIZUALIZACIJE, IZDELAVA PROSTORSKIH  
NAČRTOV, IZDELAVA GEOMETANSKIH  
PROJEKTOV

#### PROMETNA SITUACIJA

INVESTITOR	OBČINA BELTINCI	Mladinska ulica 2	9231 Beltinci
NAROČNIK	KOMUNA BELTINCI	Mladinska ulica 2	9231 Beltinci
OBJEKT	Ureditev obojestranskega avtobusnega postajališča na javni poti 511221 v km 0+660		
PROJEKT / FAZA	2_Načrt s področja gradbeništva - zunanja ureditev		IZN
ŠTEVILKA PROJEKTA	D-02/2021	ŠTEVILKA NAČRTA	D-02/2021-ZU
LOKACIJA	k.o. Lipovci		
ODGOVORNI VODJA PROJEKTA	Aleksander Plej dipl. inž. grad.		
ODGOVORNI PROJEKTANT	Aleksander Plej dipl. inž. grad.		
PROJEKTANT	Andrej Smole, inž. grad.		
DATUM	Februar 2021	03	

Dajanje te dokumentacije naprej, kakor tudi kopiranje, uporabljanje in dajanje obvestil o njeni vsebini ni dovoljeno, če ni posebej odobreno. Za vsa opravila, ki bi bila v nasprotju s tem določilom je predvideno denarno nadomestilo za nastalo škodo. Projekt s vsemi sestavnimi deli je do dokončnega plačila lasti podjetja ASPA-ING in se ga ne sme uporabljati.