




TABELARIČNI PRIKAZ PROMETNE SIGNALIZACIJE IN OPREME NA JP 511221

STACIONAŽA PROFIL LEGA	DIMENZIJA	REFLEK- TNOST	SKICA	VIŠINA OD TAL	DOLŽINA STEBRA	OPOMBA
km 0+005 VL	premer 600 mm	RA2	 2102	150 cm	280 cm	
km 0+029 LE	600/600 mm	RA2	 2433	150 cm	340 cm	
	600/600 mm	RA2	 2429			



M: 041 754 758
 www.aspa-ing.si
 PROJEKTIRANJE, NADZOR, IZDELAVA
 NAČRTOV, GRADENIH KONSTRUKCIJ,
 VIZUALIZACIJE, IZDELAVA PROSTORSKIH
 NAČRTOV, IZDELAVA GEOMETANSKIH
 PODOČEL

PROMETNA SITUACIJA

INVESTITOR	OBČINA BELTINCI	Mladinska ulica 2	9231 Beltinci
NAROČNIK	KOMUNA BELTINCI	Mladinska ulica 2	9231 Beltinci
OBJEKT	Ureditev avtobusnega postajališča na javni poti JP510431 v km 0+008		
PROJEKT / FAZA	2_Načrt s področja gradbeništva - zunanja ureditev	IZN	
ŠTEVILKA PROJEKTA	D-10/2021	ŠTEVILKA NAČRTA	D-10/2021-ZU
LOKACIJA	k.o. Bratonci	M 1:200	
ODGOVORNI VODJA PROJEKTA	Aleksander Plej dipl. inž. grad.		
ODGOVORNI PROJEKTANT	Aleksander Plej dipl. inž. grad.		
PROJEKTANT	Andrej Smole, inž. grad.		
DATUM	Marec 2021	03	

Dajanje te dokumentacije naprej, kakor tudi kopiranje, uporabljanje in dajanje obvestil o njeni vsebini ni dovoljeno, če ni posebej odobreno. Za vsa pravila, ki bi bila v nasprotju s tem določilom je predvideno denarno nadomestilo za nastalo škodo. Projekt s vsemi sestavnimi deli je do dokončnega plačila lasti podjetja ASPA-ING in se ga ne sme uporabljati.